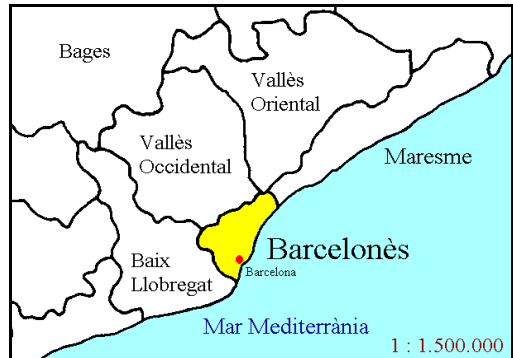


# BanCAT

1-abril-99

Codi: CAT.08.019.1996i2 Correcció: 0

|                      |   |         |        |
|----------------------|---|---------|--------|
| Nom:                 | <b>Barcelona. Bandera institucional</b> |         |        |
| Tipus:               | Banderes ordinàries                     |         |        |
| Entitat territorial: | Catalunya                               |         |        |
| Status polític:      | Subdivisió d'estats                     |         |        |
| Estat:               | ESP                                     |         |        |
| Província:           | Barcelona                               |         |        |
| Comarca:             | Barcelonès                              |         |        |
| Municipi:            | Barcelona                               |         |        |
| Ent. Local Menor:    | -                                       |         |        |
| Barri:               | -                                       |         |        |
| UTM x=:              | 431,3                                   | UTM y=: | 4581,8 |



|                   |            |         |                   |                   |                               |
|-------------------|------------|---------|-------------------|-------------------|-------------------------------|
| Acord legislatiu: | 20.12.1996 | DOGC:   | 2801 - 08.01.1999 | Superfície (km2): | 91.41                         |
| BOP:              |            | BOE:    |                   | Població:         | 1.582.738 (2002), barcelonins |
| Ús:               | A terra    | Usuari: | Governos locals   | Capital:          | Barcelona                     |

"La bandera oficial de la ciutat incorpora sobre fons groc amb quatre barres vermelles, en sentit vertical, el símbol de la ciutat" (Article 3.3 de la Llei 22/1998 de 30 de desembre, de la Carta municipal de Barcelona)



|                |            |        |         |
|----------------|------------|--------|---------|
|                | Privat     | Públic | Militar |
| Terra:         |            | *      |         |
| Mar:           |            |        |         |
| Proporcions:   | 2:3        |        |         |
| f=:            | 1.5        |        |         |
| Data inici ús: | 20.12.1996 |        |         |
| Data final ús: | en ús      |        |         |

|          | FAV | PMS | Oficial |
|----------|-----|-----|---------|
| Color 1: | Y   | 123 | si      |
| Color 2: | R   | 485 | si      |
| Color 3: | R   | 186 | si      |
| Color 4: | W   |     | si      |
| Color 5: |     |     |         |

**Aclariments**  
La bandera és obra dels dissenyadors Claret Serrahima i Ramon Bigas, i del semiòleg Miquel de Moragas, autors també del nou símbol i del segell de la ciutat, aprovats el 18 de maig de 1996.



|                              |  |
|------------------------------|--|
| Significació:                |  |
| Relació amb altres banderes: |  |
| Observacions:                | Aplicacions: Façanes d'edificis municipals. Façanes d'edificis oficials. Despatxos oficials. Actes de gran rellevància protocol·lària. Espais fixos de la ciutat on onejen les banderes tot l'any. |
| Bibliografia:                | Normativa gràfica de l'Ajuntament de Barcelona   |

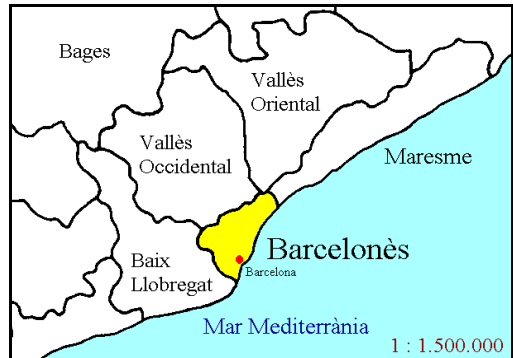
**Festes tradicionals:**  
24 setembre, festa major de la Mare de Déu de la Mercè; 12 de febrer, festa major d'hivern de Santa Eulàlia; 23 d'abril, Sant Jordi; 24 de juny, Sant Joan; Diumenge de Rams; Corpus.

# BanCAT

1-abril-99

Codi: CAT.08.019.1996f Correcció: 0

|                      |   |         |        |
|----------------------|---|---------|--------|
| Nom:                 | <b>Barcelona. Bandera festiva i promocional</b> |         |        |
| Tipus:               | Banderes ordinàries                             |         |        |
| Entitat territorial: | Catalunya                                       |         |        |
| Status polític:      | Subdivisió d'estats                             |         |        |
| Estat:               | ESP   |         |        |
| Província:           | Barcelona                                       |         |        |
| Comarca:             | Barcelonès                                      |         |        |
| Municipi:            | Barcelona                                       |         |        |
| Ent. Local Menor:    | -   |         |        |
| Barri:               | -   |         |        |
| UTM x=:              | 431,3   | UTM y=: | 4581,8 |



|                   |            |         |                 |                   |                               |
|-------------------|------------|---------|-----------------|-------------------|-------------------------------|
| Acord legislatiu: | 20.12.1996 | DOGC:   |                 | Superfície (km2): | 91.41                         |
| BOP:              |            | BOE:    |                 | Població:         | 1.582.738 (2002), barcelonins |
| Ús:               | A terra    | Usuari: | Governos locals | Capital:          | Barcelona                     |

Està formada pel símbol sobre fons blau, amb un palet de color vermell al marge esquerra.



|                |            |        |         |
|----------------|------------|--------|---------|
|                | Privat     | Públic | Militar |
| Terra:         | *          |        |         |
| Mar:           |            |        |         |
| Proporcions:   | 2:3        |        |         |
| f=:            | 1.5        |        |         |
| Data inici ús: | 20.12.1996 |        |         |
| Data final ús: | en ús      |        |         |

|          | FAV | PMS  | Oficial |
|----------|-----|------|---------|
| Color 1: | B   | 2727 | si      |
| Color 2: | R   | 186  | si      |
| Color 3: | W   |      | si      |
| Color 4: |     |      |         |
| Color 5: |     |      |         |

**Aclariments**  
La bandera és obra dels dissenyadors Claret Serrahima i Ramon Bigas, i del semiòleg Miquel de Moragas, autors també del nou símbol i del segell de la ciutat, aprovats el 18 de maig de 1996.



|                              |  |
|------------------------------|--|
| Significació:                |  |
| Relació amb altres banderes: |  |
| Observacions:                | Aplicacions: Actes festius, esportius i promocionals. Activitats publicitàries. Autobusos en dies assenyalats. Façanes d'hotels, fira i altres institucions de caire comercial i turístic. Existeix també una versió balcó |
| Bibliografia:                | Normativa gràfica de l'Ajuntament de Barcelona   |

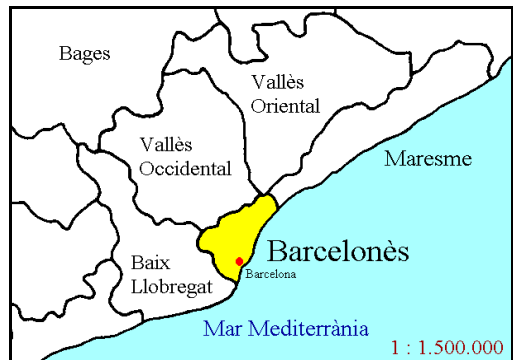
**Festes tradicionals:**  
24 setembre, festa major de la Mare de Déu de la Mercè; 12 de febrer, festa major d'hivern de Santa Eulàlia; 23 d'abril, Sant Jordi; 24 de juny, Sant Joan; Diumenge de Rams; Corpus.

# BanCAT

1-abril-99

Codi: CAT.08.019.1996i Correcció: 0

|                      |   |         |        |
|----------------------|---|---------|--------|
| Nom:                 | <b>Barcelona, 1996. Bandera Institucional</b> |         |        |
| Tipus:               | Banderes ordinàries                           |         |        |
| Entitat territorial: | Catalunya                                     |         |        |
| Status polític:      | Subdivisió d'estats                           |         |        |
| Estat:               | ESP   |         |        |
| Província:           | Barcelona                                     |         |        |
| Comarca:             | Barcelonès                                    |         |        |
| Municipi:            | Barcelona                                     |         |        |
| Ent. Local Menor:    | -   |         |        |
| Barri:               | -   |         |        |
| UTM x=:              | 431,3   | UTM y=: | 4581,8 |



|                   |            |         |                 |                   |                               |
|-------------------|------------|---------|-----------------|-------------------|-------------------------------|
| Acord legislatiu: | 25.09.1996 | DOGC:   |                 | Superfície (km2): | 91.41                         |
| BOP:              |            | BOE:    |                 | Població:         | 1.582.738 (2002), barcelonins |
| Ús:               | A terra    | Usuari: | Governos locals | Capital:          | Barcelona                     |

Està formada pel símbol sobre fons groc amb un palet de color vermell al marge esquerra.



|               | Privat     | Públic | Militar |
|---------------|------------|--------|---------|
| Terra         | *          | *      |         |
| Mar:          |            |        |         |
| Proporcions   | 2:3        |        |         |
| f=:           | 1.5        |        |         |
| Data inici ús | 25.09.1996 |        |         |
| Data final ús | 20.12.1996 |        |         |

|          | FAV | PMS | Oficial |
|----------|-----|-----|---------|
| Color 1: | Y   | 121 | si      |
| Color 2: | R   | 485 | si      |
| Color 3: | W   |     | si      |
| Color 4: |     |     |         |
| Color 5: |     |     |         |

**Aclariments**  
La bandera és obra dels dissenyadors Claret Serrahima i Ramon Bigas, i del semiòleg Miquel de Moragas, autors també del nou símbol i del segell de la ciutat, aprovats el 18 de maig de 1996.



|                             |  |
|-----------------------------|--|
| Significació                |  |
| Relació amb altres banderes |  |
| Observacions                | El 25 de setembre de 1996 el ple de l'Ajuntament de Barcelona va aprovar la nova bandera de la Ciutat. L'aprovació no es va fer amb un ampli consens dels regidors, ja que només per un vot es van superar els 2/3 necessaris. |
| Bibliografia                | La nova identitat visual de la ciutat. Dossier LA MUNICIPAL. D/281-D/288. La Municipal, 48. Barcelona, setembre/octubre 1996.  |

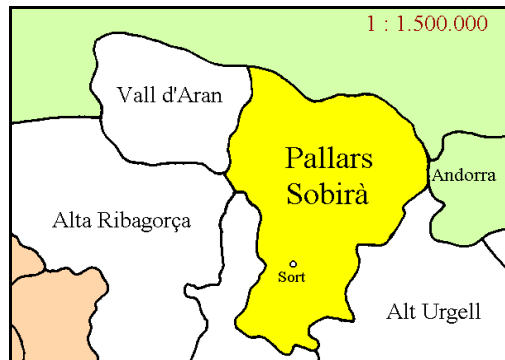
**Festes tradicionals:**  
24 setembre, festa major de la Mare de Déu de la Mercè; 12 de febrer, festa major d'hivern de Santa Eulàlia; 23 d'abril, Sant Jordi; 24 de juny, Sant Joan; Diumenge de Rams; Corpus.

# BanCAT

1-abril-99

Codi: CAT.25.C26 Correcció: 0

|                      |                       |         |      |
|----------------------|-----------------------|---------|------|
| Nom:                 | <b>Pallars Sobirà</b> |         |      |
| Tipus:               | Banderes ordinàries   |         |      |
| Entitat territorial: | Catalunya             |         |      |
| Status polític:      | Subdivisió d'estats   |         |      |
| Estat:               | ESP                   |         |      |
| Província:           | Lleida                |         |      |
| Comarca:             | Pallars Sobirà        |         |      |
| Municipi:            | -                     |         |      |
| Ent. Local Menor:    | -                     |         |      |
| Barri:               | -                     |         |      |
| UTM x=:              | 325                   | UTM y=: | 4675 |



|                   |            |         |                   |                   |              |
|-------------------|------------|---------|-------------------|-------------------|--------------|
| Acord legislatiu: | 28.06.1990 | DOGC:   | 1345 - 19.09.1990 | Superfície (km2): | 1.355,2      |
| BOP:              |            | BOE:    |                   | Població:         | 5.418 (1991) |
| Ús:               | A terra    | Usuari: | Governos locals   | Capital:          | Sort         |


Vermella, amb tres palles grogues situades en banda i amb una bordura componada de 36 peces grogues i vermelles.



|                |            |        |         |
|----------------|------------|--------|---------|
|                | Privat     | Públic | Militar |
| Terra:         | *          | *      |         |
| Mar:           |            |        |         |
| Proporcions:   | 2:3        |        |         |
| f=:            | 1.5        |        |         |
| Data inici ús: | 28.06.1990 |        |         |
| Data final ús: | en ús      |        |         |

|          | FAV | PMS            | Oficial |
|----------|-----|----------------|---------|
| Color 1: | R   | Super Warm Red | no      |
| Color 2: | Y   | Process Yellow | no      |
| Color 3: |     |                |         |
| Color 4: |     |                |         |
| Color 5: |     |                |         |

**Aclariments**  
La bordura és una brisura presa per acord de l'ACV i que identifica les banderes comarcals de Catalunya. Escut: DOGC 1137 de 28.04.1989



|                                    |  |
|------------------------------------|--|
| <b>Significació</b>                | Armes ancestrals del Comtat de Pallars. Sempre s'han representat en banda. i en un nombre de tres.   |
| <b>Relació amb altres banderes</b> | Banderes comarcals. Municipis dels Pallaresos i Esterrí d'Àneu.  |
| <b>Observacions</b>                | El Pallars Sobirà limita al N amb el departament francès de l'Arieja, a l'E amb el Principat d'Andorra i la comarca de l'Alt Urgell, al S amb el Pallars Jussà i a l'W amb aquesta darrera comarca i amb l'Alta Ribagorça i la Vall d'Aran. És constituïda per un total de 15 municipis. |
| <b>Bibliografia</b>                |  |

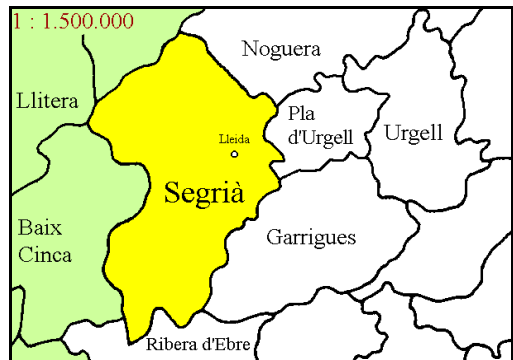
|                             |  |
|-----------------------------|--|
| <b>Festes tradicionals:</b> |  |
|-----------------------------|--|

# BanCAT

1-abril-99

Codi: CAT.25.C33 Correcció: 0

|                      |                     |         |      |
|----------------------|---------------------|---------|------|
| Nom:                 | Segrià              |         |      |
| Tipus:               | Banderes ordinàries |         |      |
| Entitat territorial: | Catalunya           |         |      |
| Status polític:      | Subdivisió d'estats |         |      |
| Estat:               | ESP                 |         |      |
| Província:           | Lleida              |         |      |
| Comarca:             | Segrià              |         |      |
| Municipi:            | -                   |         |      |
| Ent. Local Menor:    | -                   |         |      |
| Barri:               | -                   |         |      |
| UTM x=:              | 300                 | UTM y=: | 4600 |



|                   |            |         |                              |                   |                |
|-------------------|------------|---------|------------------------------|-------------------|----------------|
| Acord legislatiu: | 17.12.1992 | DOGC:   | 1761 - 23.06.1993; 1808 - 13 | Superfície (km2): | 1.393,7        |
| BOP:              |            | BOE:    |                              | Població:         | 162.904 (1991) |
| Ús:               | A terra    | Usuari: | Governos locals              | Capital:          | Lleida         |


Verda; amb el sol groc de l'escut, d'alçada i d'amplada 7/16 de l'amplada del drap, situat a la part superior del vol; amb una faixa blanca onçada de tres ones, de gruix 1/8, situada a 5/8 de la vora superior i 2/8 de la inferior; tot el conjunt enmarcat per una bordura componada de 36 peces grogues i vermelles.



|                |            |        |         |
|----------------|------------|--------|---------|
|                | Privat     | Públic | Militar |
| Terra:         | *          | *      |         |
| Mar:           |            |        |         |
| Proporcions:   | 2:3        |        |         |
| f=:            | 1.5        |        |         |
| Data inici ús: | 17.12.1992 |        |         |
| Data final ús: | en ús      |        |         |

|          | FAV | PMS            | Oficial |
|----------|-----|----------------|---------|
| Color 1: | V   | 354            |         |
| Color 2: | Y   | Process Yellow |         |
| Color 3: | W   |                |         |
| Color 4: | R   | Super Warm Red |         |
| Color 5: |     |                |         |

**Aclariments**  
La bordura és una brisura presa per acord de l'ACV i que identifica les banderes comarcals de Catalunya. Escut: DOGC 1404 de 08.02.1991



|                              |  |
|------------------------------|--|
| Significació:                |  |
| Relació amb altres banderes: | Banderes comarcals.  |
| Observacions:                | El Segrià limita al N amb la comarca de la Noguera, a l'E amb el Pla d'Urgell i les Garrigues, al S amb la Ribera d'Ebre i a l'W amb les comarques administrativament aragoneses del Baix Cinca i la Llitera. És formada per 38 municipis. |
| Bibliografia:                |  |

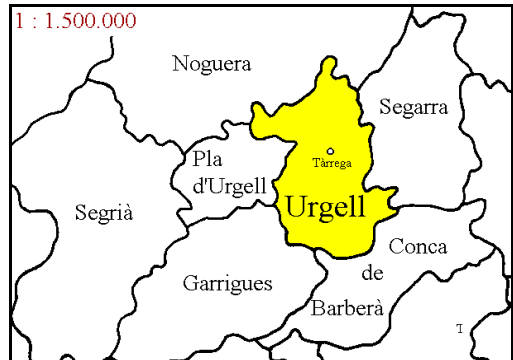
|                      |  |
|----------------------|--|
| Festes tradicionals: |  |
|----------------------|--|

# BanCAT

1-abril-99

Codi: CAT.25.C38 Correcció: 0

|                      |                     |               |      |
|----------------------|---------------------|---------------|------|
| Nom:                 | <b>Urgell</b>       |               |      |
| Tipus:               | Banderes ordinàries | 1 : 1.500.000 |      |
| Entitat territorial: | Catalunya           |               |      |
| Status polític:      | Subdivisió d'estats |               |      |
| Estat:               | ESP                 |               |      |
| Província:           | Lleida              |               |      |
| Comarca:             | Urgell              |               |      |
| Municipi:            | -                   |               |      |
| Ent. Local Menor:    | -                   |               |      |
| Barri:               | -                   |               |      |
| UTM x=:              | 325                 | UTM y=:       | 4600 |



|                   |         |         |                   |                   |               |
|-------------------|---------|---------|-------------------|-------------------|---------------|
| Acord legislatiu: |         | DOGC:   | 1449 - 31.05.1991 | Superfície (km2): | 586,2         |
| BOP:              |         | BOE:    |                   | Població:         | 29.789 (1991) |
| Ús:               | A terra | Usuari: | Governos locals   | Capital:          | Tàrraga       |


Bandera formada per sis rengleres horitzontals de 10 escacs grocs i negres, amb un pal ondat verd, d'amplada igual a la de qualsevol dels escacs, d'una cresta i dues mitjes crestes al centre, i una bordura componada de 36 peces grogues i vermelles, la mida de cadascuna de les quals és igual a la de qualsevol dels escacs.



|               |        |        |         |
|---------------|--------|--------|---------|
|               | Privat | Públic | Militar |
| Terra         | *      | *      |         |
| Mar:          |        |        |         |
| Proporcions   | 2:3    |        |         |
| f=:           | 1.5    |        |         |
| Data inici ús |        |        |         |
| Data final ús | en ús  |        |         |

|          | FAV | PMS            | Oficial |
|----------|-----|----------------|---------|
| Color 1: | Y   | Process Yellow | no      |
| Color 2: | N   | Extra Black    | no      |
| Color 3: | V   | 354            | no      |
| Color 4: | R   | Super Warm Red | no      |
| Color 5: |     |                |         |

**Aclariments**  
La bordura és una brisura presa per acord de l'ACV i que identifica les banderes comarcals de Catalunya.



|                                    |   |
|------------------------------------|---|
| <b>Significació</b>                | Les armes tradicionals del Comtat d'Urgell, són l'escacat negre i groc. La bordura per ser comarca i la franja verda ondata representa el Canal d'Urgell que rega tota la comarca.  |
| <b>Relació amb altres banderes</b> | Banderes comarcals. Municipis de Balaguer, la Ribera d'Urgellet, Olius.   |
| <b>Observacions</b>                | L'Urgell limita al N amb les terres meridionals de la Noguera, a l'E amb la Segarra, al S amb la Conca de Barberà i a l'W amb les comarques de les Garrigues, el Pla d'Urgell i, novament amb la Noguera. Comprèn un total de 20 municipis. |
| <b>Bibliografia</b>                |   |


|                             |  |
|-----------------------------|--|
| <b>Festes tradicionals:</b> |  |
|-----------------------------|--|

# BanCAT

1-abril-99

Codi: CAT.43.003 Correcció: 0

|                      |                     |  |  |
|----------------------|---------------------|--|--|
| Nom:                 | Albiol, l'          |  |  |
| Tipus:               | Banderes ordinàries |  |  |
| Entitat territorial: | Catalunya           |  |  |
| Status polític:      | Subdivisió d'estats |  |  |
| Estat:               | ESP                 |  |  |
| Província:           | Tarragona           |  |  |
| Comarca:             | Baix Camp           |  |  |
| Municipi:            | Albiol, l'          |  |  |
| Ent. Local Menor:    |                     |  |  |
| Barri:               |                     |  |  |



UTM x=: 340,0 UTM y=: 4568,8

|                   |            |         |                   |                   |                        |
|-------------------|------------|---------|-------------------|-------------------|------------------------|
| Acord legislatiu: | 10.08.1991 | DOGC:   | 1524 - 29.11.1991 | Superfície (km2): | 20,22                  |
| BOP:              |            | BOE:    |                   | Població:         | 111 (1993), albiolencs |
| Ús:               | A terra    | Usuari: | Governos locals   | Capital:          | Albiol, l'             |


Verda, amb el castell de l'escut d'altura 7/9 parts de l'alt de la bandera, blanc, i tancat de negre acompanyat de dues creus de Santa Tecla, d'altura d'1/3 parts de l'alt del drap, i col·locades una a cada costat del castell, blanques.



|                |            |        |         |
|----------------|------------|--------|---------|
|                | Privat     | Públic | Militar |
| Terra:         | *          | *      |         |
| Mar:           |            |        |         |
| Proporcions:   | 2:3        |        |         |
| f=:            | 1.5        |        |         |
| Data inici ús: | 10.08.1991 |        |         |
| Data final ús: | en ús      |        |         |

|          | FAV | PMS         | Oficial |
|----------|-----|-------------|---------|
| Color 1: | V   | 354         | no      |
| Color 2: | W   |             | no      |
| Color 3: | N   | Extra Black | no      |
| Color 4: |     |             |         |
| Color 5: |     |             |         |

|             |  |
|-------------|--|
| Aclariments |  |
|-------------|--|



|                             |  |
|-----------------------------|--|
| Significació                |  |
| Relació amb altres banderes | Les Borges del Camp.   |
| Observacions                | Municipi situat al límit amb l'Alt Camp, accidentat per la serra de la Mussara, que s'estén pels valls de Rascaç, Bonretorn i la Selva. Limita amb els termes d'Alcover (NE) i Mont-rò (N), de l'Alt Camp, i l'Aleixar (SW), la Selva (S) i Vilaplana (W). (Escut: Decret 171/23.5.1985) |
| Bibliografia                |  |

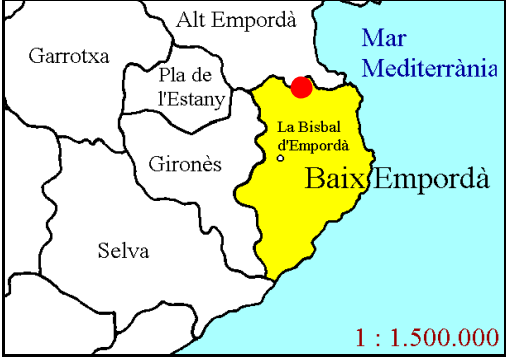
|   |
|---|
| <b>Festes tradicionals:</b>   |
| Dissabte anterior al 29 de setembre, festa major de Sant Miquel; 8 de setembre, festa de la Mare de Déu de les Virtuts. |

# BanCAT

1-abril-99

Codi: CAT.17.004 Correcció: 0


|                      |                     |  |  |
|----------------------|---------------------|--|--|
| Nom:                 | <b>Albons</b>       |  |  |
| Tipus:               | Banderes ordinàries |  |  |
| Entitat territorial: | Catalunya           |  |  |
| Status polític:      | Subdivisió d'estats |  |  |
| Estat:               | ESP                 |  |  |
| Província:           | Girona              |  |  |
| Comarca:             | Baix Empordà        |  |  |
| Municipi:            | Albons              |  |  |
| Ent. Local Menor:    | -                   |  |  |
| Barri:               | -                   |  |  |



UTM x=: 507,2 UTM y=: 4661,5

|                   |            |         |                   |                   |                       |
|-------------------|------------|---------|-------------------|-------------------|-----------------------|
| Acord legislatiu: | 28.11.1994 | DOGC:   | 2002 - 25.01.1995 | Superfície (km2): | 11,18                 |
| BOP:              |            | BOE:    |                   | Població:         | 483 (1993), albonencs |
| Ús:               | A terra    | Usuari: | Governos locals   | Capital:          | Albons                |


Verda amb un pal central blanc de gruix 2/9 de la llargada del drap. Al centre de cada part verda, una estrella de vuit puntes blanca, de diàmetre 1/3 de l'alçada del mateix drap.



|               | Privat     | Públic | Militar |
|---------------|------------|--------|---------|
| Terra         | *          | *      |         |
| Mar:          |            |        |         |
| Proporcions   | 2:3        |        |         |
| f=:           | 1.5        |        |         |
| Data inici ús | 28.11.1994 |        |         |
| Data final ús | en ús      |        |         |

|          | FAV | PMS | Oficial |
|----------|-----|-----|---------|
| Color 1: | V   | 354 | no      |
| Color 2: | W   |     | no      |
| Color 3: |     |     |         |
| Color 4: |     |     |         |
| Color 5: |     |     |         |

Aclariments



|                             |  |
|-----------------------------|--|
| Significació                |  |
| Relació amb altres banderes |  |
| Observacions                | En el límit de l'Alt Empordà, limita amb el poble de l'Escala (NE), amb Bellcaire d'Empordà (SE), amb la Tallada d'Empordà (SW) i amb Viladamat (NW). Comprèn terrenys de la plana al·luvial que s'estén entre el Ter i el Fluvià, gairebé equidistant dels dos rius esmentats; de zona que el geògraf Joan Carandell anomenà "mesopotàmia empordanesa". |
| Bibliografia                |  |

**Festes tradicionals:**  
Cap de setmana proper al 13 d'Octubre, festa major de Sant Grau, amb una mena de gran aperitiu popular anomenat xuca-mulla; 25 de juliol, Sant Jaume, festa major d'estiu.




# BanCAT

1-abril-99


Codi: CAT.43.904 Correcció: 0

|                      |                     |         |        |
|----------------------|---------------------|---------|--------|
| Nom:                 | Aldea, l'           |         |        |
| Tipus:               | Banderes ordinàries |         |        |
| Entitat territorial: | Catalunya           |         |        |
| Status polític:      | Subdivisió d'estats |         |        |
| Estat:               | ESP                 |         |        |
| Província:           | Tarragona           |         |        |
| Comarca:             | Baix Ebre           |         |        |
| Municipi:            | Aldea, l'           |         |        |
| Ent. Local Menor:    | -                   |         |        |
| Barri:               | -                   |         |        |
| UTM x=:              | 298,4               | UTM y=: | 4513,0 |



|                   |         |         |                   |                   |                       |
|-------------------|---------|---------|-------------------|-------------------|-----------------------|
| Acord legislatiu: |         | DOGC:   | 1241 - 12.01.1990 | Superfície (km2): | 34,41                 |
| BOP:              |         | BOE:    |                   | Població:         | 3.558 (1993), aldeans |
| Ús:               | A terra | Usuari: | Governos locals   | Capital:          | Hostal dels Alls, l'  |


Vermella amb una torre blanca de porta i finestres obertes de 6/10 d'alt per 2/10 d'ample, col·locada a 2/10 del pal i 1/10 del límit superior del drap. A la zona inferior hi ha 3 ones horitzontals, blava, blanca i verda. L'ona verda, d'amplada 1/7, resulta trobar-se a una distància de 2/7 del límit inferior de la bandera, en els punts més baixos de les seves corbes; la blanca, de la mateixa mida que la verda, per sobre, i la blava, d'una amplada de 2/7 de l'ample de la bandera, per damunt de totes dues



|               | Privat | Públic | Militar |
|---------------|--------|--------|---------|
| Terra         | *      | *      |         |
| Mar:          |        |        |         |
| Proporcions   | 2:3    |        |         |
| f=:           | 1.5    |        |         |
| Data inici ús |        |        |         |
| Data final ús | en ús  |        |         |

|          | FAV | PMS            | Oficial |
|----------|-----|----------------|---------|
| Color 1: | R   | Super Warm Red | no      |
| Color 2: | B   | 298            | no      |
| Color 3: | W   |                | no      |
| Color 4: | V   | 354            | no      |
| Color 5: |     |                |         |

|             |  |
|-------------|--|
| Aclariments |  |
|-------------|--|



|                             |   |
|-----------------------------|---|
| Significació                |   |
| Relació amb altres banderes |   |
| Observacions                | Fou creat el 21 d'abril de 1983 per segregació del gran municipi de Tortosa. Limita al NW amb Tortosa, al NE amb Camarles, al SE amb Deltebre i al SW, tot seguint el curs de l'Ebre amb Amposta. |
| Bibliografia                | Vexil·la Catalana núm. 2. ACV. Barcelona, desembre 1985   |

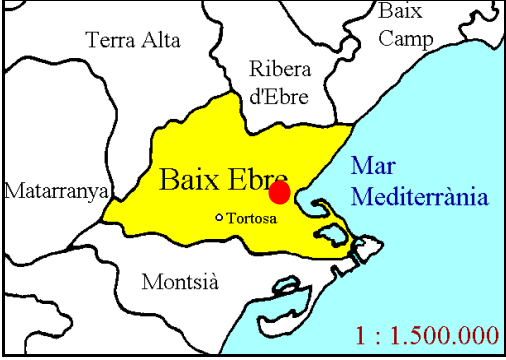
|   |
|---|
| <b>Festes tradicionals:</b>   |
| 1r diumenge d'agost, festa major de la Mare de Déu; abril, Festes de la Segregació. |

# BanCAT

1-abril-99

Codi: CAT.43.906 Correcció: 0


|                      |                     |  |  |
|----------------------|---------------------|--|--|
| Nom:                 | Ampolla, l'         |  |  |
| Tipus:               | Banderes ordinàries |  |  |
| Entitat territorial: | Catalunya           |  |  |
| Status polític:      | Subdivisió d'estats |  |  |
| Estat:               | ESP                 |  |  |
| Província:           | Tarragona           |  |  |
| Comarca:             | Baix Ebre           |  |  |
| Municipi:            | Ampolla, l'         |  |  |
| Ent. Local Menor:    | -                   |  |  |
| Barri:               | -                   |  |  |



UTM x=: 307,0 UTM y=: 4520,6

|                   |            |         |                   |                   |                         |
|-------------------|------------|---------|-------------------|-------------------|-------------------------|
| Acord legislatiu: | 22.03.1993 | DOGC:   | 1789 - 27.08.1993 | Superfície (km2): | 32,49                   |
| BOP:              |            | BOE:    |                   | Població:         | 1.575 (1993), ampollers |
| Ús:               | A terra    | Usuari: | Governos locals   | Capital:          | l'Ampolla               |


Dividida en banda, la meitat superior blava i la inferior verda; les dues meitats separades entre si per una banda ampla de 1/15 de l'altura del drap, blanca.



|               | Privat     | Públic | Militar |
|---------------|------------|--------|---------|
| Terra         | *          | *      |         |
| Mar:          |            |        |         |
| Proporcions   | 2:3        |        |         |
| f=:           | 1.5        |        |         |
| Data inici ús | 22.03.1993 |        |         |
| Data final ús | en ús      |        |         |

|          | FAV | PMS | Oficial |
|----------|-----|-----|---------|
| Color 1: | B+  | 072 | no      |
| Color 2: | V   | 354 | no      |
| Color 3: | W   |     | no      |
| Color 4: |     |     |         |
| Color 5: |     |     |         |

|             |  |
|-------------|--|
| Aclariments |  |
|-------------|--|



|                             |  |
|-----------------------------|--|
| Significació                |  |
| Relació amb altres banderes |  |
| Observacions                | Creat l'octubre del 1989, per segregació del municipi del Perelló. Limita amb els municipis de Perelló al N, i Camarles i Deltebre al S. |
| Bibliografia                |  |


**Festes tradicionals:**  
24 de juny, festa major de Sant Joan; 16 de juliol, Mare de Déu del Carme.

# BanCAT

1-abril-99


Codi: CAT.17.009 Correcció: 0

|                      |                     |         |        |
|----------------------|---------------------|---------|--------|
| Nom:                 | <b>Arbúcies</b>     |         |        |
| Tipus:               | Banderes ordinàries |         |        |
| Entitat territorial: | Catalunya           |         |        |
| Status polític:      | Subdivisió d'estats |         |        |
| Estat:               | ESP                 |         |        |
| Província:           | Girona              |         |        |
| Comarca:             | Selva               |         |        |
| Municipi:            | Arbúcies            |         |        |
| Ent. Local Menor:    |                     |         |        |
| Barri:               |                     |         |        |
| UTM x=:              | 459,8               | UTM y=: | 4629,7 |



|                   |            |         |                   |                   |                          |
|-------------------|------------|---------|-------------------|-------------------|--------------------------|
| Acord legislatiu: | 27.03.1991 | DOGC:   | 1735 - 21.04.1993 | Superfície (km2): | 86,94                    |
| BOP:              |            | BOE:    |                   | Població:         | 4.550 (1993), arbuciencs |
| Ús:               | A terra    | Usuari: | Governos locals   | Capital:          | Arbúcies                 |


Dividida diagonalment en contrabanda, en tres parts; el triangle superior i a l'asta blau; l'inferior al vol verd; la diagonal central, d'amplada d'1/3 de la diagonal imaginària del drap, blanca, carregada per la figura d'una branca d'arboç, tal com la que figura a l'escut.



|               | Privat     | Públic | Militar |
|---------------|------------|--------|---------|
| Terra         | *          | *      |         |
| Mar:          |            |        |         |
| Proporcions   | 2:3        |        |         |
| f=:           | 1.5        |        |         |
| Data inici ús | 27.03.1991 |        |         |
| Data final ús | en ús      |        |         |

|          | FAV | PMS            | Oficial |
|----------|-----|----------------|---------|
| Color 1: | B+  | 072            | si      |
| Color 2: | V   | 354            | si      |
| Color 3: | W   |                | si      |
| Color 4: | R   | Super Warm Red | si      |
| Color 5: |     |                |         |

|             |  |
|-------------|--|
| Aclariments |  |
|-------------|--|




|                             |   |
|-----------------------------|---|
| Significació                |   |
| Relació amb altres banderes |   |
| Observacions                | Situat a l'est del massís del Montseny, té per eix la vall de la riera d'Arbúcies, presidida pel cim de les Agudes, de 1.706 m d'altitud, on coincideixen els tres termes d'Arbúcies, Sant Julià de Montseny i Fogars de Montclús. Limita amb els termes de Sant Hilari Sacalm (N); Santa Coloma de Farners i Sant Feliu de Buixalleu (E); Riells i Vilabrea, Fogars de Monclús Montseny (S); i Viladrau i Espinelves (W). Dins el terme, a la ratlla fronterera amb Sant Fel de Buixalleu, es troba el castell de Montsoriu, palau residencial dels Cabrera (Escut: Decret 103/15.4.1982). |
| Bibliografia                | El Punt, Girona, 31.03.91; 15.03.92   |

**Festes tradicionals:**  
3r diumenge d'agost, festa major; 2a. quinzena d'octubre, festa del Flabiol; diumenge després de Corpus, festa de les Enramades; 24 d'octubre, festa d'Homenatge als Jubilats.

# BanCAT

1-abril-99

Codi: CAT.08.037 Correcció: 0

|                      |                     |  |                |
|----------------------|---------------------|--|----------------|
| Nom:                 | <b>Calldetenes</b>  |  |                |
| Tipus:               | Banderes ordinàries | 1 : 1.500.000  |                |
| Entitat territorial: | Catalunya           |  |                |
| Status polític:      | Subdivisió d'estats |  |                |
| Estat:               | ESP                 |  |                |
| Província:           | Barcelona           |  |                |
| Comarca:             | Osona               |  |                |
| Municipi:            | Calldetenes         |  |                |
| Ent. Local Menor:    | -                   |  |                |
| Barri:               | -                   | UTM x=: 440,8  | UTM y=: 4642,0 |

|                   |            |         |                   |                   |                             |
|-------------------|------------|---------|-------------------|-------------------|-----------------------------|
| Acord legislatiu: | 08.03.1993 | DOGC:   | 1792 - 03.09.1993 | Superfície (km2): | 5,8                         |
| BOP:              |            | BOE:    |                   | Població:         | 1.472 (1993), calldetenencs |
| Ús:               | A terra    | Usuari: | Governos locals   | Capital:          | Calldetenes                 |


Blanca, amb tres peres verdes d'altura cadascuna d'elles d'1/6 de l'alt de la bandera, posades dos i una, i centrades dins un quadrat imaginari situat al cantó superior del pal de costat d'1/2 de l'altura.



|               | Privat     | Públic | Militar |
|---------------|------------|--------|---------|
| Terra         | *          | *      |         |
| Mar:          |            |        |         |
| Proporcions   | 2:3        |        |         |
| f=:           | 1.5        |        |         |
| Data inici ús | 08.03.1993 |        |         |
| Data final ús | en ús      |        |         |

|          | FAV | PMS | Oficial |
|----------|-----|-----|---------|
| Color 1: | W   |     | no      |
| Color 2: | V   | 354 | no      |
| Color 3: |     |     |         |
| Color 4: |     |     |         |
| Color 5: |     |     |         |

Aclariments



**Significació** Les tres peres representen el llinatge dels Riudeperes, molt lligats a la història del poble.

**Relació amb altres banderes**

**Observacions** Calldetenes és el nom oficial d'ençà que el 1965 substituï al de Sant Martí de Riudeperes. El municipi limita al N amb Folgueroles, a l'E amb Vic, al SW amb Santa Eugènia de Berga i al SE i a l'E amb Sant Julià de Vilatorrada. El terme forma un sector planer amb una altitud mitjana d'uns 500 m. (Escut: Decret 240/1.6.1983). La bandera es va escollir per votació popular entre dos dissenys presentats per l'ACV.

**Bibliografia** El 9 Nou, Vic, 24.2.1992. La Marxa de Catalunya, núm,146. Vic, 28.2.1992

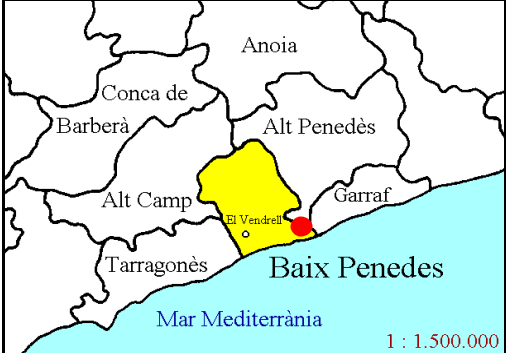
**Festes tradicionals:**  
24 de setembre, festa major de la Mare de Déu de la Mercè; 1r diumenge de març, festa de l'Arbre.

# BanCAT

1-abril-99

Codi: CAT.43.051 Correcció: 0


|                      |                     |  |  |
|----------------------|---------------------|--|--|
| Nom:                 | Cunit               |  |  |
| Tipus:               | Banderes ordinàries |  |  |
| Entitat territorial: | Catalunya           |  |  |
| Status polític:      | Subdivisió d'estats |  |  |
| Estat:               | ESP                 |  |  |
| Província:           | Tarragona           |  |  |
| Comarca:             | Baix Penedès        |  |  |
| Municipi:            | Cunit               |  |  |
| Ent. Local Menor:    |                     |  |  |
| Barri:               |                     |  |  |



UTM x=: 385,5 UTM y=: 4561,8

|                   |            |         |                   |                   |                         |
|-------------------|------------|---------|-------------------|-------------------|-------------------------|
| Acord legislatiu: | 10.05.1991 | DOGC:   | 1508 - 21.10.1991 | Superfície (km2): | 9,72                    |
| BOP:              |            | BOE:    |                   | Població:         | 2.425 (1993), cunitencs |
| Ús:               | A terra    | Usuari: | Governos locals   | Capital:          | Cunit                   |


Bandera dividida verticalment en dues parts, la primera i al costat del pal, d'amplada d'1/3 del total de l'ample del drap, blava i carregada amb una palmera d'altura de 7/9 parts de l'alt del drap, groga; i la segona, d'amplada 2/3 parts de l'ample del drap, composta alternativament de 9 faixes iguals, cinc de grogues i quatre de vermelles, alternades



|               | Privat     | Públic | Militar |
|---------------|------------|--------|---------|
| Terra         | *          | *      |         |
| Mar:          |            |        |         |
| Proporcions   | 2:3        |        |         |
| f=:           | 1.5        |        |         |
| Data inici ús | 10.05.1991 |        |         |
| Data final ús | en ús      |        |         |

|          | FAV | PMS            | Oficial |
|----------|-----|----------------|---------|
| Color 1: | B+  | 072            | no      |
| Color 2: | Y   | Process Yellow | no      |
| Color 3: | R   | Super Warm Red | no      |
| Color 4: |     |                |         |
| Color 5: |     |                |         |

| Aclariments |  |
|-------------|--|
|             |  |



|                             |   |
|-----------------------------|---|
| Significació                | La palmera representa a Sant Cristòfol, patró del poble.  |
| Relació amb altres banderes |   |
| Observacions                | El municipi de Cunit és situat a la costa del Baix Penedès, amb un front de 2,5 km de platja sorrenca i aigües tranquil·les. Limita a l'W amb Calafell, al N amb Castellet i la Gornal, terr de l'Alt Penedès, a l'E amb Cubelles, de la comarca del Garraf, i al S amb la Mar Mediterrània amb un front de 2,5 km. |
| Bibliografia                |   |

**Festes tradicionals:**  
2n diumenge de juliol, festa major Sant Cristòfol; 20 de gener, festa major d'hivern, de Sant Sebastià; Carnestoltes; Estiu, Festival Internacional de Música.

# BanCAT

1-abril-99

Codi: CAT.17.073 Correcció: 0

Nom: **Fornells de la Selva**

Tipus: Banderes ordinàries

Entitat territorial: Catalunya

Status polític: Subdivisió d'estats

Estat: ESP

Província: Girona

Comarca: Gironès

Municipi: Fornells de la Selva

Ent. Local Menor: -

Barri: -




UTM x=: 483,3 UTM y=: 4642,4

Acord legislatiu: 26.09.1991 DOGC: 1767 - 07.07.1993 Superfície (km2): 11,84

BOP: BOE: Població: 1.152 (1991), fornellençs

Ús: A terra Usuari: Governos locals Capital: Fornells de la Selva


Verda, amb els tres forns d'or o grocs de l'escut, col·locats, 2 i 1, en un quadrat imaginari situat al cantó superior del pal, de costat 1/3 de l'alt del drap.



|               | Privat     | Públic | Militar |
|---------------|------------|--------|---------|
| Terra         | *          | *      |         |
| Mar:          |            |        |         |
| Proporcions   | 2:3        |        |         |
| f=:           | 1.5        |        |         |
| Data inici ús | 26.09.1991 |        |         |
| Data final ús | en ús      |        |         |

|          | FAV | PMS            | Oficial |
|----------|-----|----------------|---------|
| Color 1: | V   | 354            | si      |
| Color 2: | Y   | Process Yellow | si      |
| Color 3: |     |                |         |
| Color 4: |     |                |         |
| Color 5: |     |                |         |

Aclariments



Significació

Relació amb altres banderes

Observacions: El terme municipal és situat a la vall mitjana de l'Onyar, estés a banda i banda del riu, al pla de Girona. Limita al N amb el municipi de Palau-sacosta, annexat a Girona, a l'E amb Quaderns, al S amb Fornells i Campllong, al SW amb Riudellots de la Selva (comarca de la Selva), i a l'W amb Aiguaviva de Gironès i Vilablareix. (Escut: Decret 276/23.6.1983).

Festes tradicionals: 25 juliol, festa major de Sant Cugat; últim diumenge d'abril, festa petita de Sant Vidal.

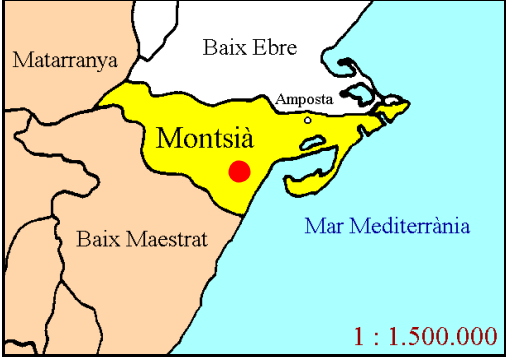
Bibliografia

# BanCAT

1-abril-99

Codi: CAT.43.062 Correcció: 0


|                      |                     |  |  |
|----------------------|---------------------|--|--|
| Nom:                 | Freginals           |  |  |
| Tipus:               | Banderes ordinàries |  |  |
| Entitat territorial: | Catalunya           |  |  |
| Status polític:      | Subdivisió d'estats |  |  |
| Estat:               | ESP                 |  |  |
| Província:           | Tarragona           |  |  |
| Comarca:             | Montsià             |  |  |
| Municipi:            | Freginals           |  |  |
| Ent. Local Menor:    | -                   |  |  |
| Barri:               | -                   |  |  |



UTM x=: 290,5 UTM y=: 4505,4

|                   |         |         |                   |                   |                          |
|-------------------|---------|---------|-------------------|-------------------|--------------------------|
| Acord legislatiu: |         | DOGC:   | 1312 - 02.07.1990 | Superfície (km2): | 17,25                    |
| BOP:              |         | BOE:    |                   | Població:         | 373 (1991), freginalencs |
| Ús:               | A terra | Usuari: | Governos locals   | Capital:          | Freginals                |

Blanca, amb tres trèvols verds, disposats dos i un, tal com apareixen a l'escut.



|               | Privat | Públic | Militar |
|---------------|--------|--------|---------|
| Terra         | *      | *      |         |
| Mar           |        |        |         |
| Proporcions   | 2:3    |        |         |
| f=:           | 1.5    |        |         |
| Data inici ús |        |        |         |
| Data final ús | en ús  |        |         |

|          | FAV | PMS | Oficial |
|----------|-----|-----|---------|
| Color 1: | W   |     | no      |
| Color 2: | V   | 354 | no      |
| Color 3: |     |     |         |
| Color 4: |     |     |         |
| Color 5: |     |     |         |

|             |  |
|-------------|--|
| Aclariments |  |
|-------------|--|




|                             |  |
|-----------------------------|--|
| Significació                | Els trèvols representen les pastures, riquesa natural del poble.   |
| Relació amb altres banderes |  |
| Observacions                | El terme de Freginals és situat a la vall mitjana del barranc de la Foia d'Uldecona, a llevant de la serra del Montsià i a ponent de la mola de Godall. Confronta a migdia amb Uldecona; a llevant amb Sant Carles de la Ràpita i Amposta; a tramuntana, per un petit sector, confronta amb Masdenverge i, a ponent, amb el terme de Godall. (Escut: DOGC 1202 de 4.10.1989) |
| Bibliografia                |  |

|                      |   |
|----------------------|---|
| Festes tradicionals: | 24 d'agost, festa major de Sant Bartomeu. |
|----------------------|---|

# BanCAT

1-abril-99

Codi: CAT.08.131 Correcció: 0

|                      |                     |  |                |
|----------------------|---------------------|--|----------------|
| Nom:                 | Montesquiu          |  |                |
| Tipus:               | Banderes ordinàries | 1 : 1.500.000  |                |
| Entitat territorial: | Catalunya           |  |                |
| Status polític:      | Subdivisió d'estats |  |                |
| Estat:               | ESP                 |  |                |
| Província:           | Barcelona           |  |                |
| Comarca:             | Osona               |  |                |
| Municipi:            | Montesquiu          |  |                |
| Ent. Local Menor:    | -                   |  |                |
| Barri:               | -                   | UTM x=: 434,7  | UTM y=: 4662,4 |

|                   |            |         |                   |                   |                             |
|-------------------|------------|---------|-------------------|-------------------|-----------------------------|
| Acord legislatiu: | 30.07.1990 | DOGC:   | 1394 - 16.01.1991 | Superfície (km2): | 4,87                        |
| BOP:              |            | BOE:    |                   | Població:         | 855 (1991), montesquincencs |
| Ús:               | A terra    | Usuari: | Governos locals   | Capital:          | Montesquiu                  |


Groga amb el domus negre amb tres pals blancs i obert de l'escut, situat en el centre òptic, a fi i efecte que la figura sigui visible en el cas que el drap blegui damunt d'ell mateix.



|               | Privat     | Públic | Militar |
|---------------|------------|--------|---------|
| Terra         | *          | *      |         |
| Mar:          |            |        |         |
| Proporcions   | 2:3        |        |         |
| f=:           | 1.5        |        |         |
| Data inici ús | 30.07.1990 |        |         |
| Data final ús | en ús      |        |         |

|          | FAV | PMS            | Oficial |
|----------|-----|----------------|---------|
| Color 1: | Y   | Process Yellow | si      |
| Color 2: | N   | Extra Black    | si      |
| Color 3: | W   |                | si      |
| Color 4: |     |                |         |
| Color 5: |     |                |         |

Aclariments



**Significació** Domus de l'indret dit "Castell de Montesquiu". Els territoris pertanyien a la família Besora, quines armes són negres amb tres pals blancs, que figuren com a esmalts del domus.

**Relació amb altres banderes**

**Observacions** El municipi de Montesquiu es troba al sector septentrional de la comarca, a la vall del Ter. Limita al N amb les Lloses i Santa Maria de Besora, que també hi limita pel sector de llevar per l'E també confronta amb Sant Quirze de Besora i per l'W amb Sora. Montesquiu, que se segregà del terme de Sant Quirze de Besora el 1934, pertanyé a la comarca del Ripollès fins el 1989, data en que passà a formar part de la comarca d'Osona. (Escut: Decret 342/28.11.1985).

**Festes tradicionals:**  
8 de desembre, festa major.

**Bibliografia**




# BanCAT

1-abril-99

Codi: CAT.17.213 Correcció: 0

|                      |                     |         |        |
|----------------------|---------------------|---------|--------|
| Nom:                 | Vidreres            |         |        |
| Tipus:               | Banderes ordinàries |         |        |
| Entitat territorial: | Catalunya           |         |        |
| Status polític:      | Subdivisió d'estats |         |        |
| Estat:               | ESP                 |         |        |
| Província:           | Girona              |         |        |
| Comarca:             | Selva               |         |        |
| Municipi:            | Vidreres            |         |        |
| Ent. Local Menor:    | -                   |         |        |
| Barri:               | -                   |         |        |
| UTM x=:              | 481,8               | UTM y=: | 4626,5 |



|                   |            |         |                   |                   |                          |
|-------------------|------------|---------|-------------------|-------------------|--------------------------|
| Acord legislatiu: | 16.12.1991 | DOGC:   | 1698 - 22.01.1993 | Superfície (km2): | 48,61                    |
| BOP:              |            | BOE:    |                   | Població:         | 3.783 (1991), vidrerencs |
| Ús:               | A terra    | Usuari: | Governos locals   | Capital:          | Vidreres                 |


Negra, amb una creu plena, groga, de braços 1/2 de l'altura del drap, carregada d'una creu plena, negra, de braços 1/6 de la mateixa altura. Al centre de la bandera ressaltant sobre ambdues ceus, un quadrat groc, no contornejat, de costats 2/3 de l'altura del drap, carregat d'un castell obert, negre, d'altura 1/2 de la del drap.



|                |            |        |         |
|----------------|------------|--------|---------|
|                | Privat     | Públic | Militar |
| Terra:         | *          | *      |         |
| Mar:           |            |        |         |
| Proporcions:   | 2:3        |        |         |
| f=:            | 1.5        |        |         |
| Data inici ús: | 16.12.1991 |        |         |
| Data final ús: | en ús      |        |         |

|          | FAV | PMS            | Oficial |
|----------|-----|----------------|---------|
| Color 1: | N   | Extra Black    | no      |
| Color 2: | Y   | Process Yellow | no      |
| Color 3: |     |                |         |
| Color 4: |     |                |         |
| Color 5: |     |                |         |

|             |  |
|-------------|--|
| Aclariments |  |
|-------------|--|



|                             |   |
|-----------------------------|---|
| Significació                | Els colors s'on els de les armes del llinatge dels Cabrera.   |
| Relació amb altres banderes |   |
| Observacions                | El terme municipal de Vidreres, a l'E de la depressió selvatana, en contacte amb els contraforts nord-occidentals de la serralada litoral, limita amb els termes de Caldes de Malavella, Sils (N), Tossa (E), Lloret de Mar (S) i Maçanet de la Selva (W). Fou fill de Vidreres el cosmògraf, escriptor i mercader Jaume Ferrer (1445-1523) |
| Bibliografia                |   |


|  |
|--|
| Festes tradicionals:   |
| Primer diumenge de setembre, festa major; dimarts de Carnaval, festa del ranxo; 1r o 2n diumenge de juny, festa de la Vellesa; 1r diumenge de novembre, festa del Pedal. |

# BanCAT

1-abril-99


Codi: CAT.17.214 Correcció: 0

|                      |                     |         |        |
|----------------------|---------------------|---------|--------|
| Nom:                 | Vilabertran         |         |        |
| Tipus:               | Banderes ordinàries |         |        |
| Entitat territorial: | Catalunya           |         |        |
| Status polític:      | Subdivisió d'estats |         |        |
| Estat:               | ESP                 |         |        |
| Província:           | Girona              |         |        |
| Comarca:             | Alt Empordà         |         |        |
| Municipi:            | Vilabertran         |         |        |
| Ent. Local Menor:    |                     |         |        |
| Barri:               |                     |         |        |
| UTM x=:              | 498,5               | UTM y=: | 4681,4 |



|                   |            |         |                   |                   |                             |
|-------------------|------------|---------|-------------------|-------------------|-----------------------------|
| Acord legislatiu: | 27.04.1989 | DOGC:   | 1248 - 29.01.1990 | Superfície (km2): | 2,29                        |
| BOP:              |            | BOE:    |                   | Població:         | 805 (1993), vilabertranencs |
| Ús:               | A terra    | Usuari: | Governos locals   | Capital:          | Vilabertran                 |


Blava, amb la creu blanca de les armes del municipi carregada de cinc rodells vermells. El pal i els braços de la creu abasten els límits de la tela i el seu eix vertical, que correspon als braços, va desplaçat envers l'asta, a un terç de la largada total de la bandera.



|               | Privat     | Públic | Militar |
|---------------|------------|--------|---------|
| Terra         | *          | *      |         |
| Mar:          |            |        |         |
| Proporcions   | 2:3        |        |         |
| f=:           | 1.5        |        |         |
| Data inici ús | 27.04.1989 |        |         |
| Data final ús | en ús      |        |         |

|          | FAV | PMS            | Oficial |
|----------|-----|----------------|---------|
| Color 1: | B+  | 072            | no      |
| Color 2: | W   |                | no      |
| Color 3: | R   | Super Warm Red | no      |
| Color 4: |     |                |         |
| Color 5: |     |                |         |

**Aclariments**  
El diàmetre de les rodells és d'1/6 de l'ample de la bandera. El diàmetre de les circumferències que arrodoneixen els extrems dels braços és d'1/3 de l'ample de la bandera. Totes les rodells són tangents als arcs que formen la creu.



**Significació**  
La creu és la "Creu de Vilabertran" o "Vera Creu", relíquia de principis de l'edat mitjana.

**Relació amb altres banderes**

**Observacions**  
El terme municipal de Vilabertran es troba situat al NE de la ciutat de Figueres, al sector de plana empordanesa de l'interfluvi entre la Muga i el riu Manol, la confluència dels quals es fa aigua avall de Vilabertran. Limita a migdia i a llevant amb Vilatenim, a tramuntana i a ponent és envoltat pel municipi de Cabanes d'Empordà, i al SW una petita franja de terreny limita amb el terme de Figueres. (Escut: Decret 330/14.11.1985).

**Bibliografia**

**Festes tradicionals:**  
15 d'agost, festa major de la Mare de Déu d'agost; el diumenge pròxim al 18 de setembre, festa major petita de Sant Ferriol; setembre, festivals de música.

# BanCAT

1-abril-99

Codi: CAT.17.226 Correcció: 0

|                      |                     |         |        |
|----------------------|---------------------|---------|--------|
| Nom:                 | Vilamalla           |         |        |
| Tipus:               | Banderes ordinàries |         |        |
| Entitat territorial: | Catalunya           |         |        |
| Status polític:      | Subdivisió d'estats |         |        |
| Estat:               | ESP                 |         |        |
| Província:           | Girona              |         |        |
| Comarca:             | Alt Empordà         |         |        |
| Municipi:            | Vilamalla           |         |        |
| Ent. Local Menor:    | -                   |         |        |
| Barri:               | -                   |         |        |
| UTM x=:              | 497,6               | UTM y=: | 4674,1 |



|                   |         |         |                   |                   |                          |
|-------------------|---------|---------|-------------------|-------------------|--------------------------|
| Acord legislatiu: |         | DOGC:   | 1311 - 29.06.1990 | Superfície (km2): | 9,11                     |
| BOP:              |         | BOE:    |                   | Població:         | 622 (1991), vilamallencs |
| Ús:               | A terra | Usuari: | Governos locals   | Capital:          | Vilamalla                |


Vermella, amb una creu groga en aspa (o sautor), dita de Sant Vicenç, que s'acompanyarà de dues claus passades en sautor, amb les dents a dalt i mirant cap enfora, la groga en banda sobre la d'argent ebn barra, a la part superior, i de dues rodes grogues, una a cada flanc. L'amplada de l'aspa és d'una sisena part de l'alt de la bandera, igual que el diàmetre de les rodes. La llargada de les claus és de dues novenes parts de l'alt.



|                | Privat | Públic | Militar |
|----------------|--------|--------|---------|
| Terra:         | *      | *      |         |
| Mar:           |        |        |         |
| Proporcions:   | 2:3    |        |         |
| f=:            | 1.5    |        |         |
| Data inici ús: |        |        |         |
| Data final ús: | en ús  |        |         |

|          | FAV | PMS            | Oficial |
|----------|-----|----------------|---------|
| Color 1: | R   | Super Warm Red | no      |
| Color 2: | Y   | Process Yellow | no      |
| Color 3: | W   |                | no      |
| Color 4: |     |                |         |
| Color 5: |     |                |         |

|             |  |
|-------------|--|
| Aclariments |  |
|-------------|--|



|                              |   |
|------------------------------|---|
| Significació:                | La creu és la de San Vicenç, patró del poble. Les claus i les rodes són el senyal del monestir de Sant Pere de Rodas. |
| Relació amb altres banderes: | Viladamat.  |
| Observacions:                | Limita amb els municipis de Santa Llogaia d'Àlguema (NW), Borrassà (W), Garrigàs (S) i Siurana d'Empordà (N).         |
| Bibliografia:                | Vexil.la Catalana núm. 3. ACV. Barcelona, juny 1986   |

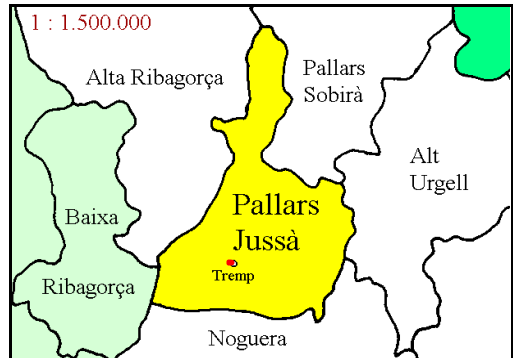
|                      |  |
|----------------------|--|
| Festes tradicionals: | 5-6 de setembre, festa major de Sant Vicenç. |
|----------------------|--|

# BanCAT

1-abril-99

Codi: CAT.25.234.29 Correcció: 0

|                      |                     |         |      |
|----------------------|---------------------|---------|------|
| Nom:                 | Vilamitjana         |         |      |
| Tipus:               | Banderes ordinàries |         |      |
| Entitat territorial: | Catalunya           |         |      |
| Status polític:      | Subdivisió d'estats |         |      |
| Estat:               | ESP                 |         |      |
| Província:           | Lleida              |         |      |
| Comarca:             | Pallars Jussà       |         |      |
| Municipi:            | Tremp               |         |      |
| Ent. Local Menor:    | Vilamitjana         |         |      |
| Barri:               |                     |         |      |
| UTM x=:              | 325                 | UTM y=: | 4650 |



|                   |            |         |                   |                   |                          |
|-------------------|------------|---------|-------------------|-------------------|--------------------------|
| Acord legislatiu: | 19.12.1992 | DOGC:   | 1813 - 25.10.1993 | Superfície (km2): | 13,98                    |
| BOP:              |            | BOE:    |                   | Població:         | 5,518 (2002), trempolins |
| Ús:               | A terra    | Usuari: | Governos locals   | Capital:          | Tremp                    |


Bicolor vertical verda i blanca, verda al cantó del pal i blanca al del vol. La part verda ocupa 7/18 parts de la llargada i la part blanca la resta. Sobre la divisòria dels dos colors, una flor de llis d'una alçada de 7/9 parts de la del drap de colors de l'un en l'altre.



|               | Privat     | Públic | Militar |
|---------------|------------|--------|---------|
| Terra         | *          | *      |         |
| Mar:          |            |        |         |
| Proporcions   | 2:3        |        |         |
| f=:           | 1.5        |        |         |
| Data inici ús | 19.12.1992 |        |         |
| Data final ús | en ús      |        |         |

|          | FAV | PMS | Oficial |
|----------|-----|-----|---------|
| Color 1: | V   | 354 | no      |
| Color 2: | W   |     | no      |
| Color 3: |     |     |         |
| Color 4: |     |     |         |
| Color 5: |     |     |         |

|             |  |
|-------------|--|
| Aclariments |  |
|-------------|--|



|                             |   |
|-----------------------------|---|
| Significació                |   |
| Relació amb altres banderes |   |
| Observacions                | La vila de Vilamitjana o Vilamitjana de la Conca és al peu de la carretera de Tremp a Artesa de Segre, a uns 4 km de Tremp, en un petit tossal que domina la plana regada per la Noguera Pallaresa. |
| Bibliografia                |   |

|                      |  |
|----------------------|--|
| Festes tradicionals: | 8 de setembre, festa de la Verge de Valldeflors; 14 de maig, festa petita de Sant Bonifaci; 20 de gener, festa de Sant Antoni. |
|----------------------|--|