

BanCAT

2-maig-04

Codi: CAT.25.139 Correcció: 0

Nom: **Montellà i Martinet**

Tipus: Banderes ordinàries

Entitat territorial: Catalunya

Status polític: Subdivisió d'estats

Estat: ESP

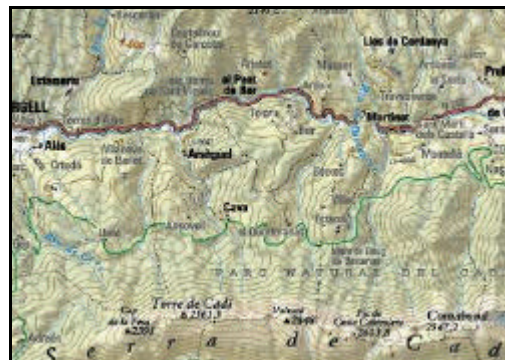
Província: Lleida

Comarca: Cerdanya

Municipi: Montellà i Martinet

Ent. Local Menor: -

Barri: -




UTM x=: 375 UTM y=: 4675

Acord legislatiu: 05.10.1992 DOGC: 1679 - 07.12.1992 Superfície (km2): 54,73

BOP: BOE: Població: 531 (2002), montellanencs i martinetes

Ús: A terra Usuari: Governos locals Capital: Martinet


Dividida horitzontalment en quatre faixes, la superior i la inferior de doble amplada que les dues del mig, i de colors de dalt a baix, verd, blanc, negre i groc.



	Privat	Públic	Militar
Terra	*	*	
Mar			
Proporcions	2:3		
f=:	1.5		
Data inici ús	05.10.1992		
Data final ús	en ús		

	FAV	PMS	Oficial
Color 1:	V	354	no
Color 2:	W		no
Color 3:	N	Extra Black	no
Color 4:	Y	Process Yellow	no
Color 5:			

Aclariments



Significació: El castell d'argent i el martinet de sable de l'escut s'han transformat en les faixes blanca i negra de la bandera.

Relació amb altres banderes

Observacions: El municipi limita al N amb el terme del Quer Foradat del municipi urgellità de Cava, per ponent amb Cava i al S amb Lles i Prullans i a llevant amb Bellver de Cerdanya. Inclou les següents entitats de població: Béixec, 9 hab.; Estana, 19 hab.; Martinet, 367 hab.; Montellà, 102 hab. I Villec, 7 hab. (dades de població: 2001). [Aprovació escut: DOGC 09/11/1988]

Festes tradicionals:
Festa Major Martinet: 2n diumenge juliol.
Festa Major Montellà: 25/26 agost.
Aplec de Bastanist: 1r diumenge maig.

Bibliografia: [http://www.idescat.es/servlet/BasicTerr?TC=3&V0=1&V1=25139&PDF=TRUE&VOK=Confirmar] [http://montellamartinet.ddl.net/]