


# BanCAT


1-abril-99

Codi: CAT.08.131 Correcció: 0

Nom:	Montesquiu		
Tipus:	Banderes ordinàries	1 : 1.500.000	
Entitat territorial:	Catalunya		
Status polític:	Subdivisió d'estats		
Estat:	ESP		
Província:	Barcelona		
Comarca:	Osona		
Municipi:	Montesquiu		
Ent. Local Menor:	-		
Barri:	-	UTM x=: 434,7	UTM y=: 4662,4

Acord legislatiu:	30.07.1990	DOGC:	1394 - 16.01.1991	Superfície (km2):	4,87
BOP:		BOE:		Població:	855 (1991), montesquincencs
Ús:	A terra	Usuari:	Governos locals	Capital:	Montesquiu


Groga amb el domus negre amb tres pals blancs i obert de l'escut, situat en el centre òptic, a fi i efecte que la figura sigui visible en el cas que el drap blegui damunt d'ell mateix.



	Privat	Públic	Militar
Terra:	*	*	
Mar:			
Proporcions:	2:3		
f=:	1.5		
Data inici ús:	30.07.1990		
Data final ús:	en ús		

	FAV	PMS	Oficial
Color 1:	Y	Process Yellow	si
Color 2:	N	Extra Black	si
Color 3:	W		si
Color 4:			
Color 5:			

Aclariments	
-------------	--



**Significació** Domus de l'indret dit "Castell de Montesquiu". Els territoris pertanyien a la família Besora, quines armes són negres amb tres pals blancs, que figuren com a esmalts del domus.

**Relació amb altres banderes**

**Observacions** El municipi de Montesquiu es troba al sector septentrional de la comarca, a la vall del Ter. Limita al N amb les Lloses i Santa Maria de Besora, que també hi limita pel sector de llevar per l'E també confronta amb Sant Quirze de Besora i per l'W amb Sora. Montesquiu, que se segregà del terme de Sant Quirze de Besora el 1934, pertanyé a la comarca del Ripollès fins el 1989, data en que passà a formar part de la comarca d'Osona. (Escut: Decret 342/28.11.1985).

**Festes tradicionals:**  
8 de desembre, festa major.

**Bibliografia**