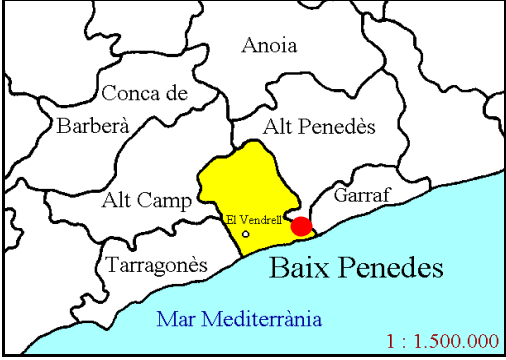


# BanCAT

1-abril-99


Codi: CAT.43.051 Correcció: 0

Nom:	Cunit		
Tipus:	Banderes ordinàries		
Entitat territorial:	Catalunya		
Status polític:	Subdivisió d'estats		
Estat:	ESP		
Província:	Tarragona		
Comarca:	Baix Penedès		
Municipi:	Cunit		
Ent. Local Menor:			
Barri:			
UTM x=:	385,5	UTM y=:	4561,8



Acord legislatiu:	10.05.1991	DOGC:	1508 - 21.10.1991	Superfície (km2):	9,72
BOP:		BOE:		Població:	2.425 (1993), cunitencs
Ús:	A terra	Usuari:	Governos locals	Capital:	Cunit


Bandera dividida verticalment en dues parts, la primera i al costat del pal, d'amplada d'1/3 del total de l'ample del drap, blava i carregada amb una palmera d'altura de 7/9 parts de l'alt del drap, groga; i la segona, d'amplada 2/3 parts de l'ample del drap, composta alternativament de 9 faixes iguals, cinc de grogues i quatre de vermelles, alternades



	Privat	Públic	Militar
Terra	*	*	
Mar:			
Proporcions	2:3		
f=:	1.5		
Data inici ús	10.05.1991		
Data final ús	en ús		

	FAV	PMS	Oficial
Color 1:	B+	072	no
Color 2:	Y	Process Yellow	no
Color 3:	R	Super Warm Red	no
Color 4:			
Color 5:			

Aclariments	
-------------	--



Significació	La palmera representa a Sant Cristòfol, patró del poble.
Relació amb altres banderes	
Observacions	El municipi de Cunit és situat a la costa del Baix Penedès, amb un front de 2,5 km de platja sorrenca i aigües tranquil·les. Limita a l'W amb Calafell, al N amb Castellet i la Gornal, terra de l'Alt Penedès, a l'E amb Cubelles, de la comarca del Garraf, i al S amb la Mar Mediterrània amb un front de 2,5 km.
Bibliografia	

Festes tradicionals:	2n diumenge de juliol, festa major Sant Cristòfol; 20 de gener, festa major d'hivern, de Sant Sebastià; Carnestoltes; Estiu, Festival Internacional de Música.
----------------------	--