


BanCAT

1-abril-99


Codi: CAT.17.009 Correcció: 0

Nom:	Arbúcies		
Tipus:	Banderes ordinàries		
Entitat territorial:	Catalunya		
Status polític:	Subdivisió d'estats		
Estat:	ESP		
Província:	Girona		
Comarca:	Selva		
Municipi:	Arbúcies		
Ent. Local Menor:			
Barri:			
UTM x=:	459,8	UTM y=:	4629,7



Acord legislatiu:	27.03.1991	DOGC:	1735 - 21.04.1993	Superfície (km2):	86,94
BOP:		BOE:		Població:	4.550 (1993), arbuciencs
Ús:	A terra	Usuari:	Governos locals	Capital:	Arbúcies


Dividida diagonalment en contrabanda, en tres parts; el triangle superior i a l'asta blau; l'inferior al vol verd; la diagonal central, d'amplada d'1/3 de la diagonal imaginària del drap, blanca, carregada per la figura d'una branca d'arboç, tal com la que figura a l'escut.



	Privat	Públic	Militar
Terra	*	*	
Mar:			
Proporcions	2:3		
f=:	1.5		
Data inici ús	27.03.1991		
Data final ús	en ús		

	FAV	PMS	Oficial
Color 1:	B+	072	si
Color 2:	V	354	si
Color 3:	W		si
Color 4:	R	Super Warm Red	si
Color 5:			

Aclariments	
-------------	--



Significació	
Relació amb altres banderes	
Observacions	Situat a l'est del massís del Montseny, té per eix la vall de la riera d'Arbúcies, presidida pel cim de les Agudes, de 1.706 m d'altitud, on coincideixen els tres termes d'Arbúcies, Sant Julià de Montseny i Fogars de Montclús. Limita amb els termes de Sant Hilari Sacalm (N); Santa Coloma de Farners i Sant Feliu de Buixalleu (E); Riells i Vilabrea, Fogars de Monclús Montseny (S); i Viladrau i Espinelves (W). Dins el terme, a la ratlla fronterera amb Sant Fel de Buixalleu, es troba el castell de Montsoriu, palau residencial dels Cabrera (Escut: Decret 103/15.4.1982).
Bibliografia	El Punt, Girona, 31.03.91; 15.03.92

Festes tradicionals:
3r diumenge d'agost, festa major; 2a. quinzena d'octubre, festa del Flabiol; diumenge després de Corpus, festa de les Enramades; 24 d'octubre, festa d'Homenatge als Jubilats.