


BanCAT

1-abril-99


Codi: CAT.43.904 Correcció: 0

Nom:	Aldea, l'		
Tipus:	Banderes ordinàries		
Entitat territorial:	Catalunya		
Status polític:	Subdivisió d'estats		
Estat:	ESP		
Província:	Tarragona		
Comarca:	Baix Ebre		
Municipi:	Aldea, l'		
Ent. Local Menor:	-		
Barri:	-		
UTM x=:	298,4	UTM y=:	4513,0



Acord legislatiu:		DOGC:	1241 - 12.01.1990	Superfície (km2):	34,41
BOP:		BOE:		Població:	3.558 (1993), aldeans
Ús:	A terra	Usuari:	Governos locals	Capital:	Hostal dels Alls, l'


Vermella amb una torre blanca de porta i finestres obertes de 6/10 d'alt per 2/10 d'ample, col·locada a 2/10 del pal i 1/10 del límit superior del drap. A la zona inferior hi ha 3 ones horitzontals, blava, blanca i verda. L'ona verda, d'amplada 1/7, resulta trobar-se a una distància de 2/7 del límit inferior de la bandera, en els punts més baixos de les seves corbes; la blanca, de la mateixa mida que la verda, per sobre, i la blava, d'una amplada de 2/7 de l'ample de la bandera, per damunt de totes dues



	Privat	Públic	Militar
Terra	*	*	
Mar:			
Proporcions	2:3		
f=:	1.5		
Data inici ús			
Data final ús	en ús		

	FAV	PMS	Oficial
Color 1:	R	Super Warm Red	no
Color 2:	B	298	no
Color 3:	W		no
Color 4:	V	354	no
Color 5:			

Aclariments	
-------------	--



Significació	
Relació amb altres banderes	
Observacions	Fou creat el 21 d'abril de 1983 per segregació del gran municipi de Tortosa. Limita al NW amb Tortosa, al NE amb Camarles, al SE amb Deltebre i al SW, tot seguint el curs de l'Ebre amb Amposta.
Bibliografia	Vexil·la Catalana núm. 2. ACV. Barcelona, desembre 1985

Festes tradicionals:
1r diumenge d'agost, festa major de la Mare de Déu; abril, Festes de la Segregació.