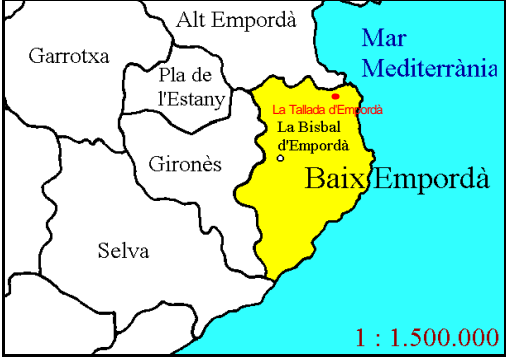


BanCAT

abril-juny-95

Codi: CAT.17.195 Correcció: 0


Nom:	Tallada d'Empordà, la		
Tipus:	Banderes ordinàries		
Entitat territorial:	Catalunya		
Status polític:	Subdivisió d'estats		
Estat:	ESP		
Província:	Girona		
Comarca:	Baix Empordà		
Municipi:	Tallada d'Empordà, la		
Ent. Local Menor:	-		
Barri:	-		



UTM x=: 500 UTM y=: 4650

Acord legislatiu:	25.08.1989	DOGC:	1249 - 31.01.1990	Superfície (km2):	16,74
BOP:		BOE:		Població:	330 (1993)
Ús:	A terra	Usuari:	Governos locals	Capital:	la Tallada


Groga, amb una creu grega claviculada rectilínia blava, com la de l'escut municipal, centrada al mig del drap; els quatre braços, de la mateixa llargada, com correspon a una creu grega, d'una llargada de 7/9 de l'alt de la bandera.



	Privat	Públic	Militar
Terra	*	*	
Mar:			
Proporcions	2:3		
f=:	1.5		
Data inici ús	25.08.1989		
Data final ús	en ús		

	FAV	PMS	Oficial
Color 1:	Y	Process Yellow	no
Color 2:	B+	072	no
Color 3:			
Color 4:			
Color 5:			

Aclariments



Significació És la creu que tradicionalment ha representat el municipi, i que actualment figura en l'escut municipal juntament amb les armes del Comtat d'Empúries i les reials.

Relació amb altres banderes

Observacions El terme de la Tallada d'Empordà limita al N amb Viladamat; a llevant amb Albons, Bellcaire d'Empordà i Ullà; al S amb Fontanilles i Serra de Daró; i a ponent amb Garrigoles i Verges. Comprèn, a part del cap del municipi, la Tallada d'Empordà, els pobles de Canet de Verges, Maranyà i Tor.

Festes tradicionals:
15 d'agost; 16 d'octubre, Sant Galderic, patró dels pagessos.

Bibliografia